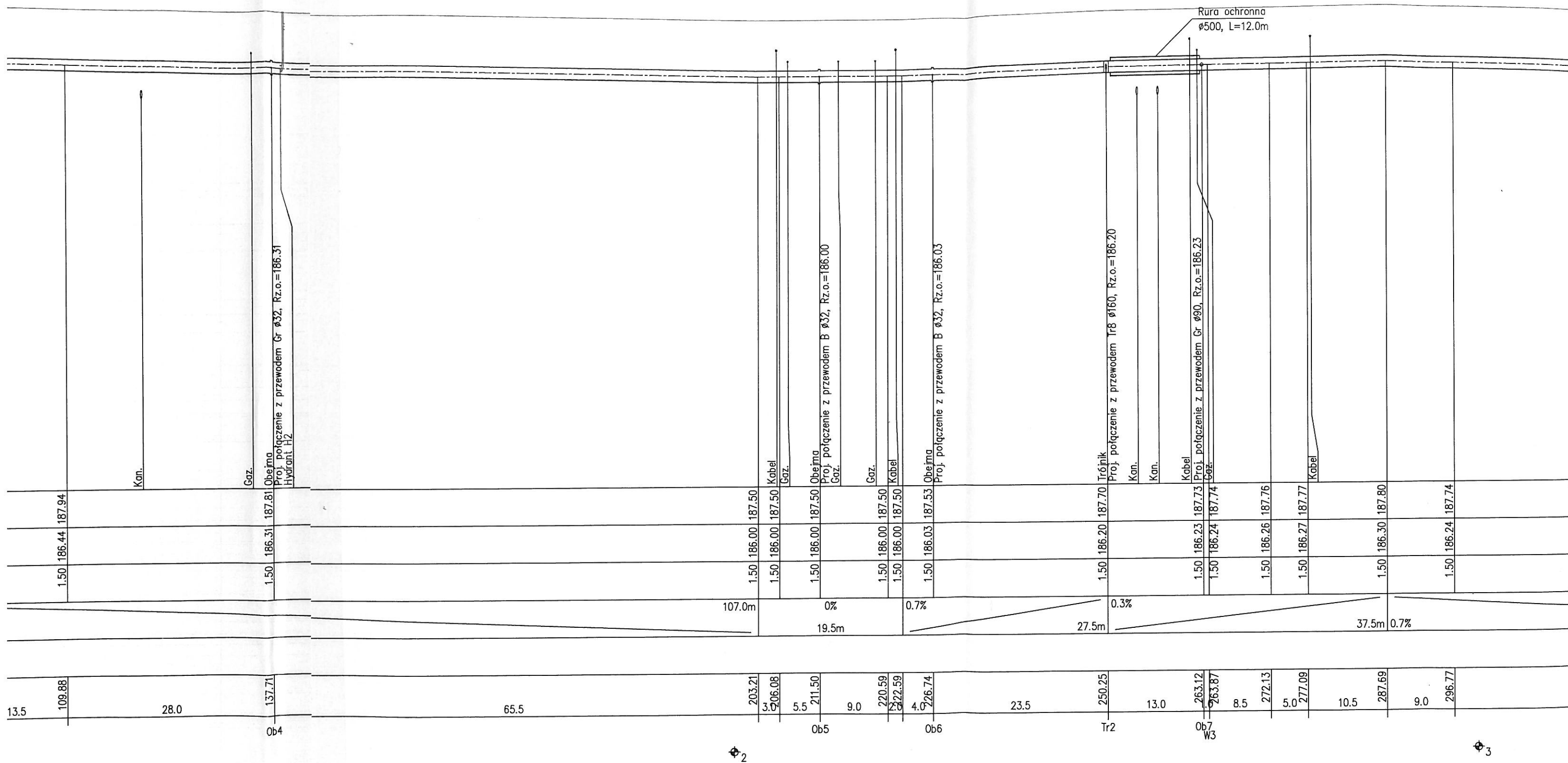
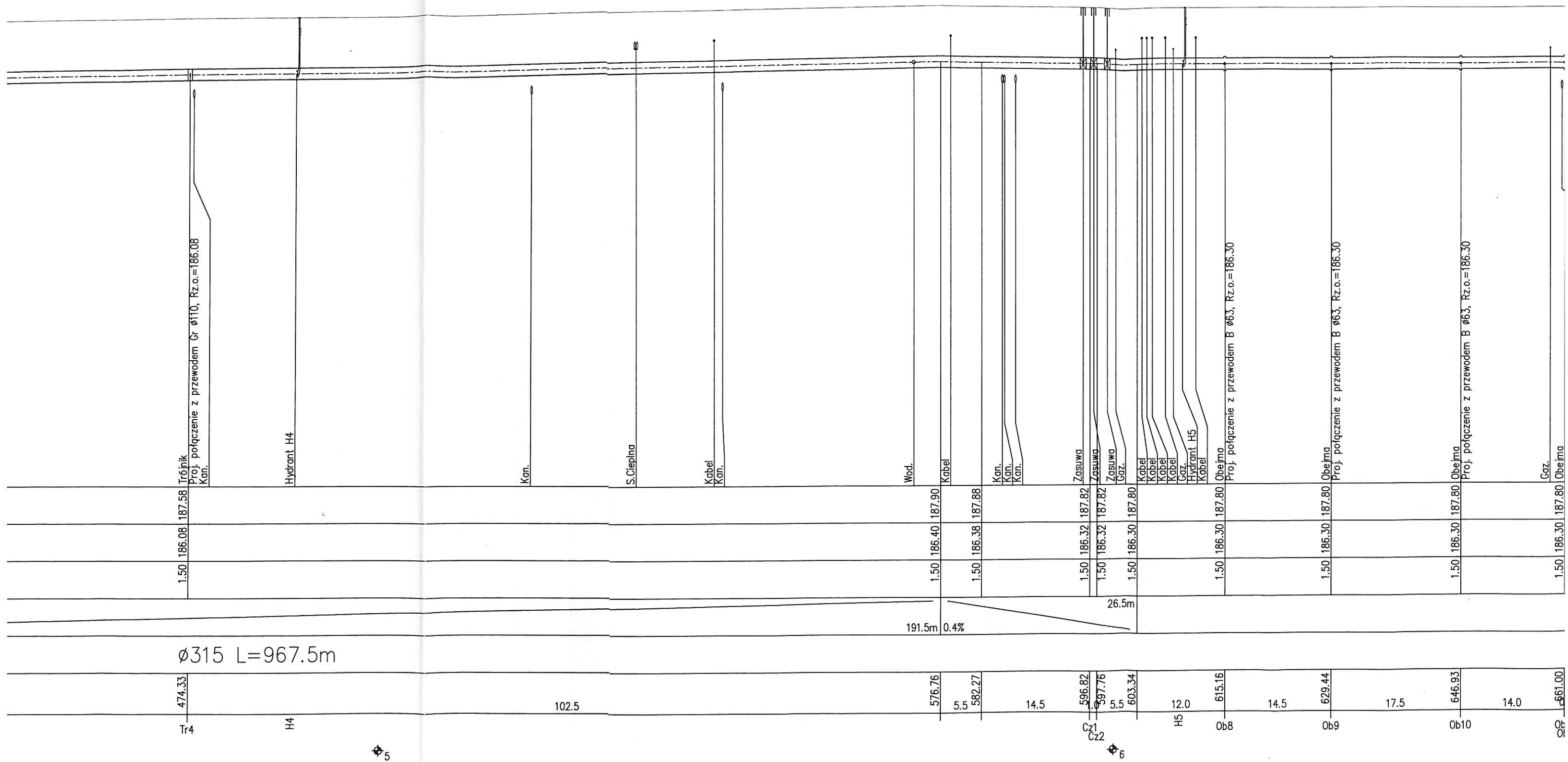



OZNACZENIE PROFILU:
POZIOM PORÓWNAWCZY


	175.00 m n.p.m.													
	L1	Złaczka	Kabel	Obejma	Obejma	Obejma	Trójnik	Kan.	Kan.	Kan.	Gaz.			
	Zasowa Z1	Hydrant H1		Proj. połączenie z przewodem Gr 090, Rz.o.=186.89	Proj. połączenie z przewodem Gr 032, Rz.o.=186.68	Proj. połączenie z przewodem Gr 032, Rz.o.=186.64								
RZĘDNA TERENU ISTN.	188.50	188.40	188.39	188.20	188.18	188.14	188.10	188.00	187.94					
RZĘDNA OSI PRZEWODU	187.00	186.90	186.89	186.70	186.68	186.64	186.60	186.50	186.44					
ZAGŁĘBIENIE OSI PRZEWODU	1.50	1.50	1.50	1.50	1.50	1.50	1.50	1.50	1.50					
SPADKI, DŁUGOŚCI	0.4%	23.0m	1.6%	12.0m	0.4%	22.5m	0.3%	38.5m	0.5%					
ŚREDNICA, MATERIAŁ														
ODLEGŁOŚCI	0.00	22.81	23.19	35.04	4.5	39.77	9.5	49.06	8.5	57.72	96.18	13.5	109.88	28.0
HEKTOMETRY	L1	W1	Ob1	W2	Ob2	Ob3	Tr1							
	0											1		

P.S.L./EPH-Graf, Generator neunkowy Profili Koordynator 8.0
Nazwa pliku: profil Projekt 1











STAROSTWO POWIATOWE
w Raciborzu
Plac Okrzei 4
47-400 RACIBÓRZ



 <p>Zakład Wodociągów i Kanalizacji Sp. z o.o. ul. 1 Maja 8 47-400 Racibórz</p> <p>e-mail: wodociagi@zwik-rac.com.pl tel. 32 415 30 33</p>	TYTUŁ PROJEKTU: PB Budowa sieci wodociągowej w ul. Kościuszki i ul. Łąkowej w Raciborzu		INWESTOR: ZWiK Sp. z o.o. ul. 1 Maja 8 47-400 Racibórz	
	LOKALIZACJA: Racibórz ul. Kościuszki i ul. Łąkowa dz. nr 2541/212, 1428/211, 2539/99, 2537/100, 3721/125, 2542/125, 2648/167, 2687/122, 3786/122, 3789/153		FAZA: PB	BRANŻA: Sanitarna
	TYTUŁ RYSUNKU: Profil sieci wodociągowej		SKALA: 1:100/500	NR RYS.: 2
			PROJEKTANT: mgr inż. Barbara Rachniowska SLK/5338/POOS/14	